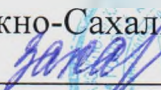

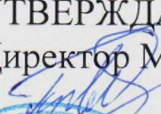

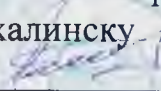


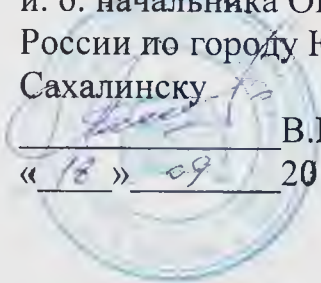
СОГЛАСОВАНО  
и. о. директора  
Департамента образования  
администрации города  
Южно-Сахалинска  
  
С.А.Захарова  
«    » 2018г.



УТВЕРЖДАЮ  
Директор МБОУ НОШ №21  
  
А.Г.Павлов.  
«    » 2018г.



СОГЛАСОВАНО  
и. о. начальника ОГИБДД УМВД  
России по городу Южно-  
Сахалинску  
  
В.В.Лебедев.  
«    » 2018г.



**ПАСПОРТ  
ДОРОЖНОЙ БЕЗОПАСНОСТИ**  
**Муниципальное бюджетное общеобразовательное  
учреждение начальная общеобразовательная школа  
№21  
г. Южно-Сахалинска**

2018г.

## **Общие сведения**

Муниципальное бюджетное общеобразовательное учреждение начальная общеобразовательная школа №21.

**Тип ОУ:** общеобразовательное учреждение.

### **Юридический адрес ОУ:**

693013, Россия, Сахалинская область, г. Южно-Сахалинск, ул. Емельянова 19-А. Тел.:(4242)750721, (4242)233612, (4242)735899, факс: (4242)750721

### **Фактический адрес ОУ:**

693013, Россия, Сахалинская область, г. Южно-Сахалинск, ул. Емельянова 19-А.

**Арендуемое помещение:** нет

### **Особенности образовательного учреждения:**

Количество учащихся – **1218**

**Наличие спортивных сооружений:** первый этаж – спортивный зал, спортивный комплекс – север от здания, площадка для воркаута – юго-запад от здания

Режим работы школы: 2 смены.

**Наличие лицензии на право осуществления образовательной деятельности:** №16-Ш от 16 июля 2015 г.

Этажность образовательного учреждения: три этажа. Подъездные пути: подъезд с улицы Емельянова

**Наличие шлагбаума:** нет

- администрация – 5 человек
- педагогические работники – 66 человек
- технический персонал – 15 человек
- работники столовой - 13 человек
- **ВСЕГО: 99 человек**

### **Администрация ОУ:**

<b>№</b>	<b>должность</b>	<b>ФИО</b>	<b>Тел. рабочий</b>
1.	Директор	Павлов Александр Геннадьевич	23-36-12
2.	Заместитель директора по УВР	Пасынок Юлия Юрьевна	73-58-99
3.	Заместитель	Шапарева Лариса Викторовна	73-58-99

	директора по УВР		
4.	Заместитель директора по ВР	Сапунова Ольга Николаевна	73-58-99
5.	Заместитель директора по АХЧ	Титов Константин Владимирович	73-58-99

**Ответственные работники муниципального органа образования:**  
Мущенко Татьяна Анатольевна, ведущий советник отдела обеспечения функционирования и безопасности системы образования, муниципального заказа и поставок Департамента образования, тел.312-688(4)

**Ответственные от Госавтоинспекции:** Неверова Наталья Александровна, старший инспектор отдела пропаганды ОГИБДД УМВД России по городу Южно-Сахалинску, тел. 789-125; Никулина Светлана Анатольевна, инспектор отдела пропаганды ОГИБДД УМВД России по городу Южно-Сахалинску, тел. 789-125.

**Руководитель или ответственный работник дорожно-эксплуатационной организации, осуществляющей содержание УДС:** Никакошев Николай Николаевич, директор Департамента городского хозяйства, тел. 300-451.

**Руководитель или ответственный работник дорожно-эксплуатационной организации, осуществляющей содержание ТСОДД:** директор ООО "СМЭП" Солтан-Мурадов А.Р.

**Ответственный в ОУ за мероприятия по профилактике детского травматизма:** Переточенкова Виктория Валерьевна

**Наличие уголка по БДД:** есть, 2 этаж, коридор, западная сторона.

**Наличие класса по БДД:** есть, 1 этаж, северное крыло

**Наличие автогородка, площадки:** нет.

**Наличие автобуса:** нет.

**Время занятий в ОУ:**

Понедельник - пятница:

1 смена: 8:30. – 13:15.

2 смена: 13:30.-18:15.

**Внеклассные мероприятия:**

9:00.-16.00.

**Суббота:**

**Внеклассные мероприятия:**

9:00.-13:30.

**Телефоны оперативных служб:**

Дежурная часть СБ ДПС ГИБДД ОР УМВД России по Сахалинской области  
789-497

УМВД России по Сахалинской области: 789-193.

УФСKN РФ по Сахалинской области: 491-964.

ОУУП и ПДН Межмуниципального УМВД России «Южно - Сахалинское»:  
233-721

Оперативный дежурный УМВД: 789-406.

Оперативный дежурный Управления МКУ ( Управления по делам ГО и ЧС  
г. Южно- Сахалинска) - 300-955.

Директор



**А.Г. Павлов**

## Содержание

### I. План – схемы ОУ.

1. Район расположения ОУ, пути движения транспортных средств и детей (обучающихся);
2. Организация дорожного движения в непосредственной близости от ОУ с размещением соответствующих средств, маршруты движения детей и расположение парковочных мест
3. Маршруты движения организованных групп детей от ОУ к стадиону, парку или спортивно-оздоровительному комплексу;
4. Пути движения транспортных средств к местам разгрузки/ погрузки и рекомендуемых безопасных путей передвижения детей по территории ОУ

## I. План – схемы ОУ

1. План – схема района расположения ОУ, пути движения транспортных средств и детей (обучающихся);



## Рекомендации к составлению план – схемы района расположения ОУ

1. Район расположения ОУ определяется группой жилых домов, зданий и улично – дорожной сетью с учетом остановок общественного транспорта, центром которого является непосредственно образовательное учреждение;
2. Территория, указанная в схеме, включает в себя:
  - образовательное учреждение;
  - стадион, на котором могут проводиться занятия по физической культуре;
  - парк, в котором преподавателями проводятся занятия на открытом воздухе;
  - спортивно-оздоровительный комплекс;
  - жилые дома, в которых проживает большая часть детей (обучающихся) данного ОУ;
  - автомобильные дороги и тротуары;
3. На схеме обозначено:
  - расположение жилых домов, зданий и сооружений;
  - сеть автомобильных дорог;
  - пути движения транспортных средств;
  - пути движения детей (учащихся) в/из ОУ;
  - уличные (наземные – регулируемые/ нерегулируемые) пешеходные переходы
  - названия улиц и нумерация домов.

Схема необходима для общего представления о районе расположения ОУ. Для изучения безопасности движения детей на схеме обозначены наиболее частые пути движения учеников от дома (от отдаленных остановок маршрутных транспортных средств) к ОУ и обратно.

При исследовании маршрутов движения детей необходимо уделить особое внимание опасным зонам, где часто дети (обучающиеся) пересекают проезжую часть не по пешеходному переходу

2. Схема организации дорожного движения в непосредственной близости от образовательного учреждения с размещением соответствующих технических средств, маршрута движения детей и расположение парковочных мест





## **Рекомендации к составлению схемы организации дорожного движения в непосредственной близости от образовательного учреждения**

1. Схема организации дорожного движения ограничена автомобильными дорогами, находящимися в непосредственной близости от образовательного учреждения;

2. На схеме обозначено:

- здание ОУ с указанием территории, принадлежащей непосредственно ОУ (при наличии указать ограждение территории);

- автомобильные дороги и тротуары;

- уличные (наземные – регулируемые / нерегулируемые) и внеуличные (надземные и подземные) пешеходные переходы на подходах к ОУ;

- дислокация существующих дорожных знаков и дорожной разметки;

- другие технические средства организации дорожного движения;

- направление движения транспортных средств по проезжей части;

- направление безопасного маршрута движения детей (учеников, обучающихся);

3. На схеме указано расположение остановок маршрутных транспортных средств и безопасные маршруты движения детей (учеников) от остановочного пункта к ОУ и обратно;

4. При наличии стоянки (парковочных мест) около ОУ, указывается место расположение и безопасные маршруты движения детей (учеников) от парковочных мест к ОУ и обратно.

К схеме (в случае необходимости) должен быть приложен план мероприятий по приведению существующей организации дорожного движения к организации движения, соответствующей нормативным техническим документам, действующим в области дорожного движения, по окончании реализации которого готовится новая схема.

### 3. Маршруты движения организованных групп детей от ОУ к стадиону, парку или к спортивно-оздоровительному комплексу




#### Рекомендации к составлению схемы маршрутов движения организованных групп детей от ОУ к стадиону, парку или к спортивно-оздоровительному комплексу

На схеме района расположения ОУ указываются безопасные маршруты движения детей от ОУ к стадиону, парку или спортивно-оздоровительному комплексу и обратно.

Данные схемы должны использоваться преподавательским составом при организации движения групп детей к местам проведения занятий вне территории ОУ.

#### 4. Пути движения транспортных средств к местам разгрузки/погрузки и рекомендуемые пути передвижения детей по территории образовательного учреждения



 движение транспортного средства

#### Рекомендации к составлению схемы пути движения транспортных средств к местам разгрузки/погрузки

На схеме указывается примерная траектория движения транспортного средства на территории ОУ, в том числе место погрузки/разгрузки, а также безопасный маршрут движения детей во время погрузочно-разгрузочных работ.

В целях обеспечения безопасного движения детей по территории ОУ необходимо исключить пересечение пути движения детей и пути движения транспортных средств.